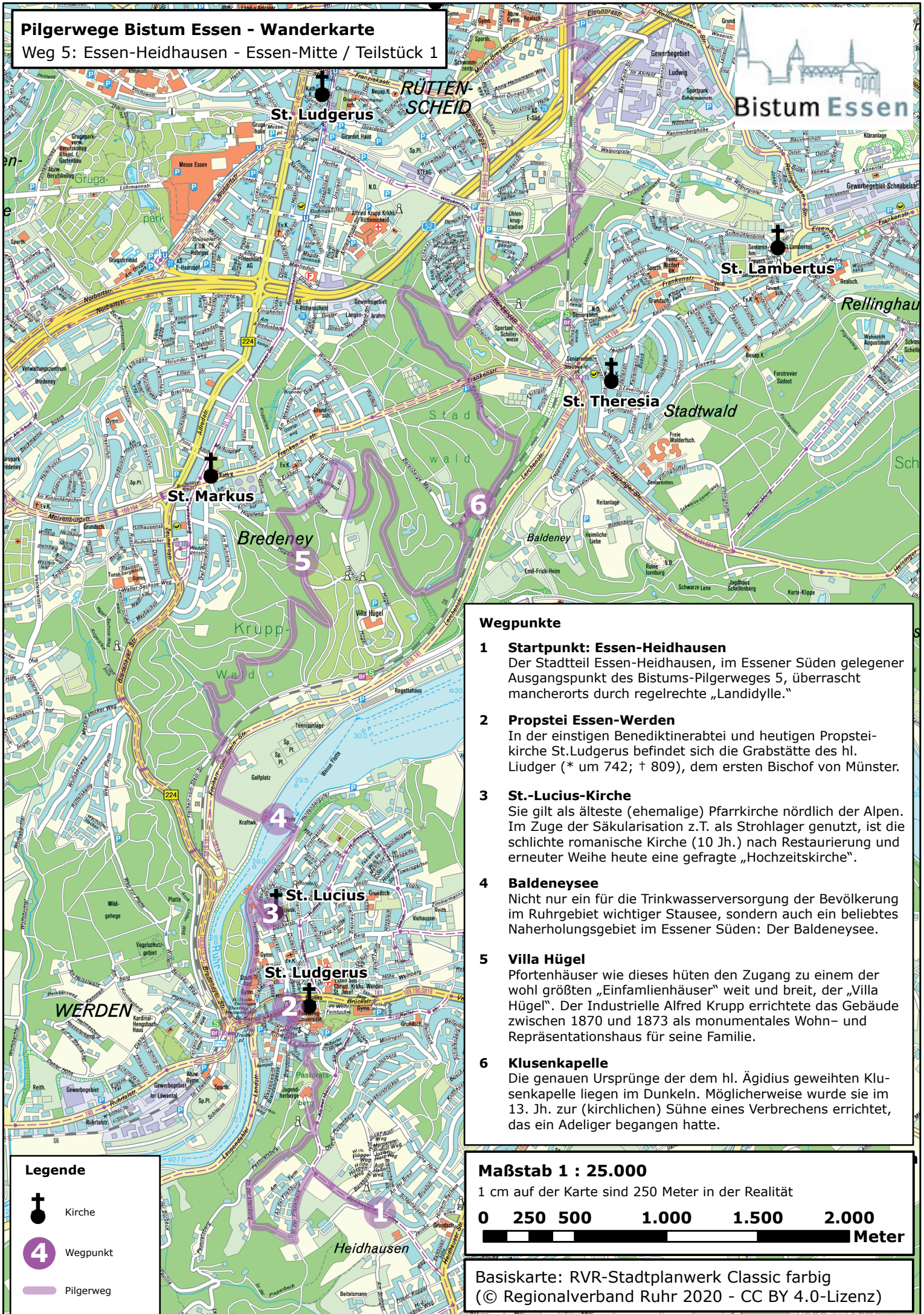





**Pilgerwege Bistum Essen - Wanderkarte**  
**Weg 5: Essen-Heidhausen - Essen-Mitte / Teilstück 1**



**Wegpunkte**

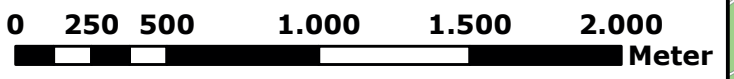
- 1 Startpunkt: Essen-Heidhausen**  
 Der Stadtteil Essen-Heidhausen, im Essener Süden gelegener Ausgangspunkt des Bistums-Pilgerweges 5, überrascht mancherorts durch regelrechte „Ländidylle.“
- 2 Propstei Essen-Werden**  
 In der einstigen Benediktinerabtei und heutigen Propsteikirche St. Ludgerus befindet sich die Grabstätte des hl. Liudger (\* um 742; † 809), dem ersten Bischof von Münster.
- 3 St.-Lucius-Kirche**  
 Sie gilt als älteste (ehemalige) Pfarrkirche nördlich der Alpen. Im Zuge der Säkularisation z.T. als Strohlager genutzt, ist die schlichte romanische Kirche (10 Jh.) nach Restaurierung und erneuter Weihe heute eine gefragte „Hochzeitskirche“.
- 4 Baldeneysee**  
 Nicht nur ein für die Trinkwasserversorgung der Bevölkerung im Ruhrgebiet wichtiger Stausee, sondern auch ein beliebtes Naherholungsgebiet im Essener Süden: Der Baldeneysee.
- 5 Villa Hügel**  
 Pforthenhäuser wie dieses hüten den Zugang zu einem der wohl größten „Einfamilienhäuser“ weit und breit, der „Villa Hügel“. Der Industrielle Alfred Krupp errichtete das Gebäude zwischen 1870 und 1873 als monumentales Wohn- und Repräsentationshaus für seine Familie.
- 6 Klusenkapelle**  
 Die genauen Ursprünge der dem hl. Ägidius geweihten Klusenkapelle liegen im Dunkeln. Möglicherweise wurde sie im 13. Jh. zur (kirchlichen) Sühne eines Verbrechens errichtet, das ein Adelliger begangen hatte.

**Legende**

-  Kirche
-  Wegpunkt
-  Pilgerweg

**Maßstab 1 : 25.000**

1 cm auf der Karte sind 250 Meter in der Realität



Basiskarte: RVR-Stadtplanwerk Classic farbig  
 (© Regionalverband Ruhr 2020 - CC BY 4.0-Lizenz)